















Zeichenerklärung:

-  Grenze des räumlichen Geltungsbereiches (506 m²)
-  Wohngebäude, einschließlich Auskrakungen
-  Dachterrasse
-  Balkone
-  Dachgauben
-  Unterbautes Garagengeschoss im EG
-  Dachbegrünung
-  private Grundstücksfläche (nicht unterbaut)
-  Hauptzugang Gebäude
-  Zufahrt Garagengeschoss im EG
-  Zahl der Vollgeschosse
-  Geländehöhe Bestand in Meter ü. NHN
-  Gemarkungsgrenze
-  Flurstücksgrenze
-  Flurstücksnummer
-  Bestandsbaum
-  Mast+Leitung

Stand: 11.02.2022

VORHABEN- UND ERSCHLIESSUNGSPLAN

**VORHABENBEZOGENER
BEBAUUNGSPLAN NR. II/17**

"Breitscheidstraße 33"
Kassel documenta Stadt


Stadtplanung,
Bauaufsicht
und Denkmalschutz

Gemarkung: Kirchditmold (Kassel)
Flur: 5
Flurstück: 2026/299
Maßstab: 1:250

Vorhabenträgerin: M&I Kattenstraße GmbH & Co. KG

Wilhelmshöher Allee 137
34121 Kassel

Bebauungsplan:



Fahrmeier • Rühling Partnerschaft mbB
Landschaftsarchitekten • Städtebauarchitekten
Herkelesstraße 39 • 34119 Kassel
Fon: 0561-33232 • Fax: 0561-7396666
e-Mail: stadtplanung@pwf-kassel.de